



B 265 Ortsumgehung Hürth-Hermülheim und Ausbau bis Köln-Militärring

Bürger-Information

Hürth, den 02. Juni 2021

Dipl. Ing. Werner Engels

Bauausführung der B 265n

Derzeitiger Stand der Arbeiten und weiterer Bauablauf

Spatenstich 16.11.2015 - Winterstraße



B 265 Ortsumgehung Hürth-Hermülheim und Ausbau bis Köln-Militär링 Übersicht der OU



- **Teilverkehrsfreigabe der Neubaustrecke am 01.03.2021**
- **Fertigstellung folgender Punkte:**
 - 1. Bauabschnitt
 - Überführung eines Geh- und Radweges
 - Überführung HGK Gleise
 - Knotenpunkt verlegte Bonnstraße
 - Anbindung Gewerbegebiet Kalscheuren
 - Lärmschutzwand Hans-Böckler-Straße /Blumensiedlung
 - 2 Regenrückhaltebecken
 - Freilegung der römischen Wasserleitung
 - 2. Bauabschnitt
 - Überführung der K14
 - Knotenpunkt Max-Planck-Straße
 - Knotenpunkt Jägerpfad
 - 3. Bauabschnitt
 - Fertigstellung des Bauanfanges und Bauendes
 - Lärmschutzwand Trierer Straße
 - Lärmschutzwand Hönninger Weg
 - Regenrückhaltebecken im Bereich AS Klettenberg



Fertigstellung des Neubaus



Fertigstellung des Neubaus



Fertigstellung des Neubaus



4. Bauabschnitt

OD Efferen bis Ausbauende Militärring einschl. AS Kletteberg und Anschluss am Bauanfang



- **Baubeginn ab Juni 2021**
- **Vollsperrung der AS Klettenberg**
- FR Aachen voraussichtlich von Januar bis Mai 2022
- FR Köln voraussichtlich von Juni bis Oktober 2022
- **Insgesamt 3 Bauphasen**
- **Besonderheit: Unterbrechung der Straßenbauarbeiten für archäologische Ausgrabung der VIA Agrippa / römische Fernstraße**
- **Bauende ca. Mitte 2023**

4. Bauabschnitt OD Efferen bis Ausbauende Militärring einschl. AS Kletteberg und Anschluss am Bauanfang



4. Bauabschnitt

OD Efferen bis Ausbauende Militärring einschl. AS Kletteberg und Anschluss am Bauanfang

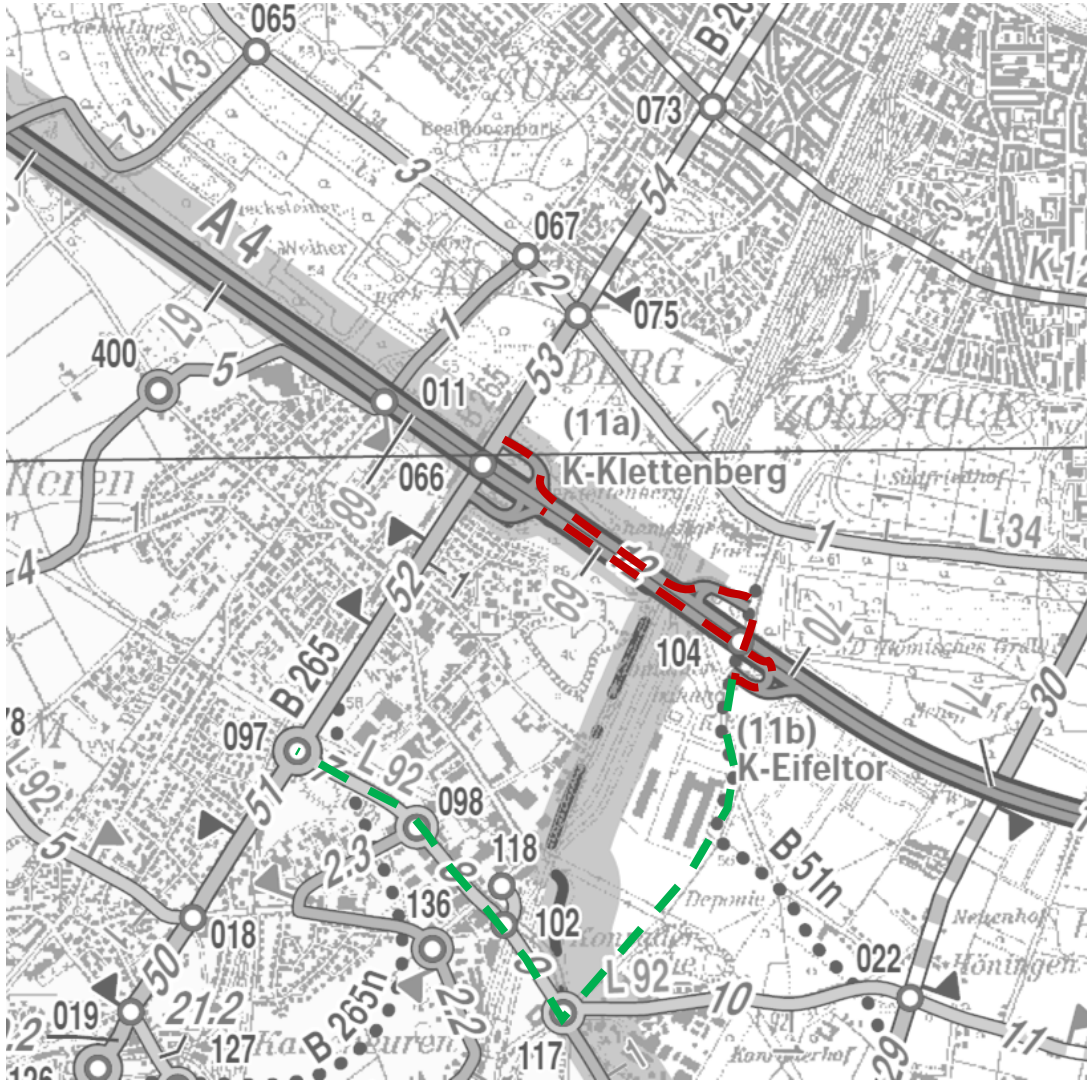


Straßen.NRW.
Landesbetrieb Straßenbau NRW



vermutete Lage
VIA Agrippa

Umleitung Sperrung AS Klettenberg



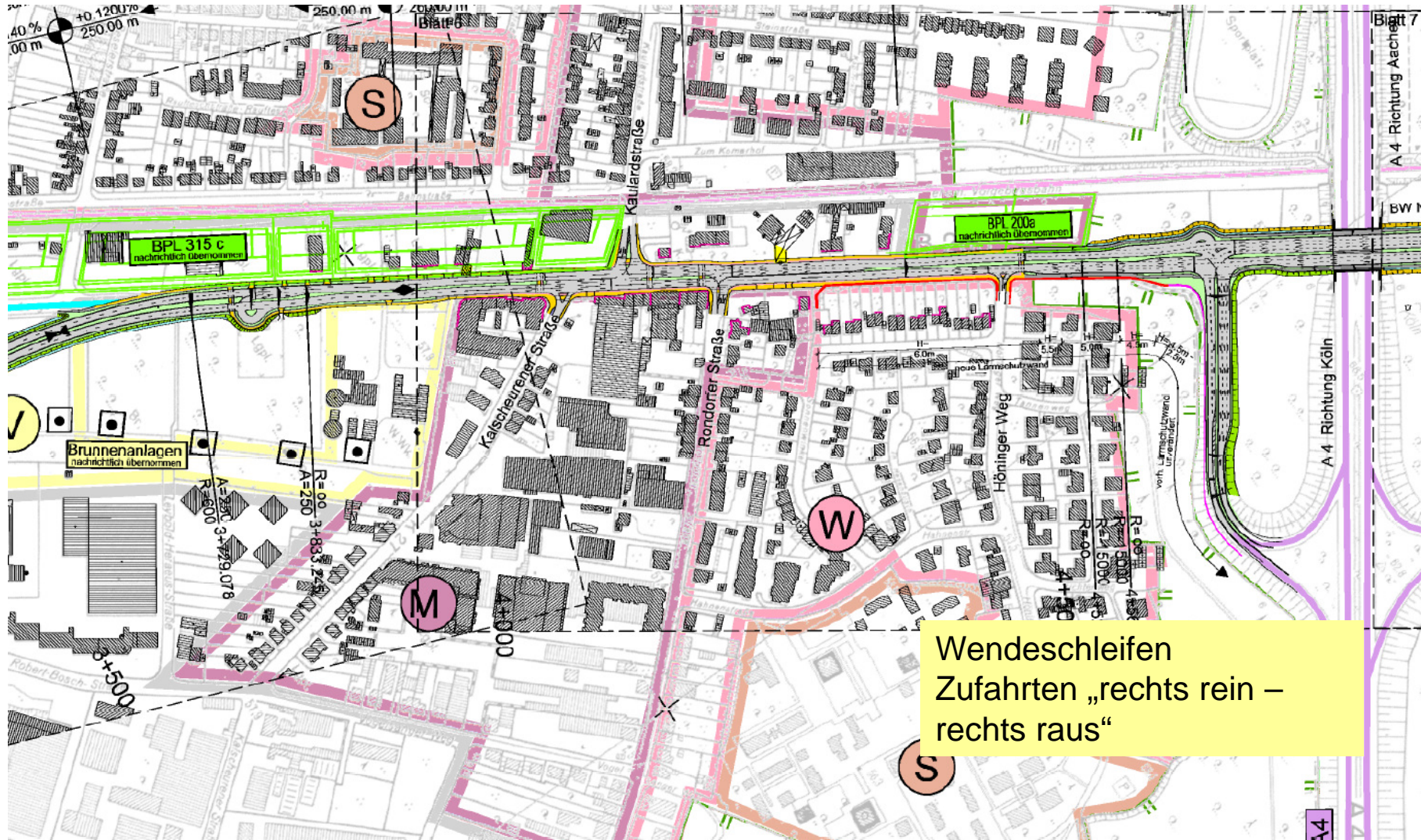
Sperrung der Auffahrt A 4, AS Klettenberg in Richtung Aachen
Umleitung: AS Eifeltor – A 4

Sperrung der A 4, AS Klettenberg aus Richtung Aachen
Umleitung: AS Eifeltor – A 4

Sperrung der Auffahrt A 4, AS Klettenberg in Richtung Olpe
Umleitung: L 92-Am Eifeltor - AS Eifeltor


Sperrung der A 4, AS Klettenberg aus Richtung Olpe
Umleitung: AS Eifeltor – Am Eifeltor- L 92

5. Bauabschnitt - Ausbau im Bereich Efferen auf ca. 900 m Länge



Wendescheifen
Zufahrten „rechts rein –
rechts raus“

5. Bauabschnitt - Ausbau der B 265 Im Bereich der OD Efferen



- **Baubeginn voraussichtliche Anfang/ Mitte 2023**
- **Bauende ca. Ende 2024**

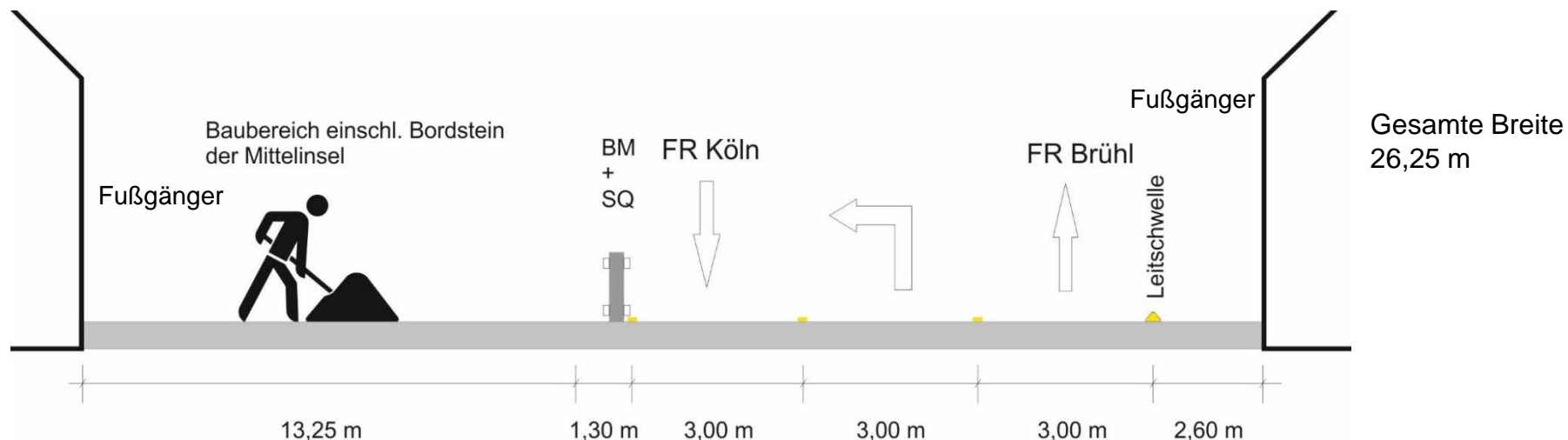
5. Bauabschnitt – Ausbau der B265 Im Bereich der OD Efferen



- **Ausführungsplanung und andere Punkte im Bereich Efferen:**
 1. Verbreiterung der Rad- und Gehwege
 2. Verringerung der Fahrbahnquerschnitte
 3. Höhenunterschiede zu Anliegergrundstücken an ca. 10-15 Stellen. Es sind Regelungen mit den Anliegern zu treffen um die Gestaltung Gehweg-zu-Anliegergrundstücken festzulegen.
 4. Teilabriss „Rotes“ Hotel geplant in 2023
 5. Umfangreiche Veränderungen der vorhandenen Versorgungsleitungen. Die Planung dazu erfolgt durch ein externes Ingenieurbüro mit dem Ziel von Planvereinbarungen

5. Bauabschnitt – Ausbau der B265 Im Bereich der OD Efferen

- **Anschlüsse der Zufahrtsstraßen nacheinander / nicht gleichzeitig**
 - Einmündung Hönninger Weg, Kalscheurener Weg, Kaulardstraße, Rhondorfer Straße
- **Beim Bau der Anschlüsse Einbahnregelung / Teilweise Sperrung**
- **Geeignete Umleitungen werden eingerichtet**
- **Bauzeiten für die jeweiligen Anschlüsse wenige Wochen**
- **Zufahrten der Anwohner und den Geschäften bleiben offen**



5. Bauabschnitt – Ausbau B265 Ausbau OD Efferen / Verkehrsführung



**Vorhandene LZA
werden durch mobile
Anlagen ersetzt**

**Vorfahrt für ÖPNV ist
zu berücksichtigen**

**Vorhandene
Fußgängerüberwege
sollen beim Bau
erhalten bleiben**

Bezirksregierung Köln



Köln, den 14.09.2011

Punkt 6.15 zu den Nebenbestimmungen legt fest, dass Baulärm, Erschütterung und Staub so gering wie möglich sein müssen. Von 22 bis 6 Uhr ist Nachtruhe. Nachtarbeit nur im Einzelfall erlaubt!

Planfeststellungsbeschluss

für den

Neubau der B 265n - Ortsumgehung Hürth-Hermülheim und den 4-streifigen Ausbau der B 265/Luxemburger Straße

von Bau-km 0+090 bis Bau-km 5+538

Vielen Dank für Ihre Aufmerksamkeit!



